



Ministero dei Beni e delle Attività Culturali e del Turismo

DIREZIONE GENERALE MUSEI

**AVVISO PUBBLICO PER L'INDIVIDUAZIONE DI ENTI NON PROFIT CUI AFFIDARE LA CONCESSIONE IN USO DI
BENI IMMOBILI APPARTENTENTI AL DEMANIO CULTURALE DELLO STATO**

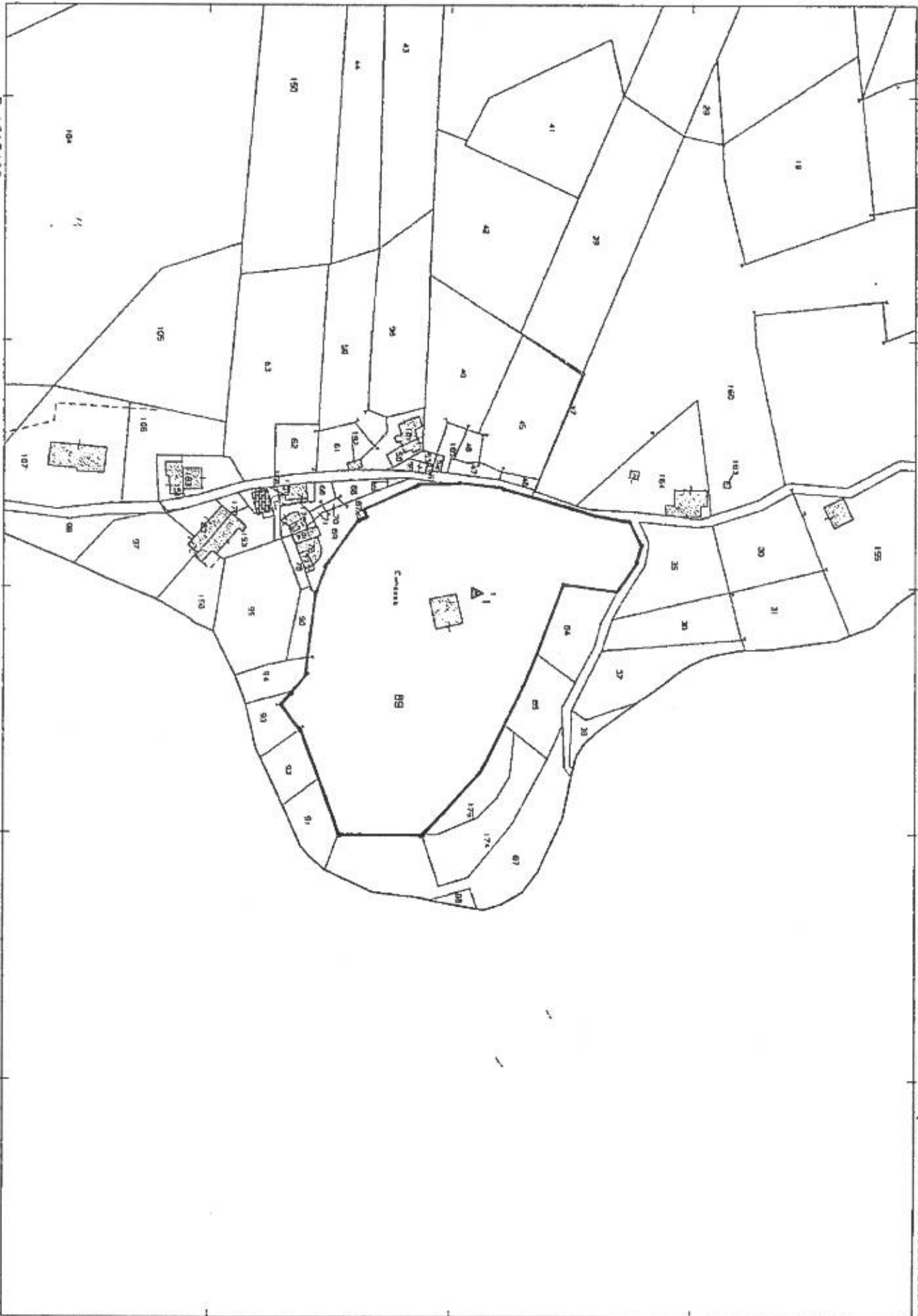
Canossa (RE) - Castello di Canossa e Museo Nazionale Naborre Campanini

Nº4936800

E=1615400

1 Particella: 89

Direzione Provinciale di Reggio Nell'Emilia Ufficio Provinciale - Territorio - Direttore DOTT. STEFANO ZANIKEL. esente per fini istituzionali

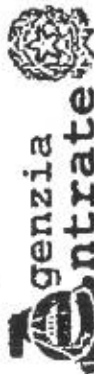


Comune: CIANO D'ENZA
Foglio: 17

Scala originale: 1:2000
Dimensione cornice: 534.000 x 378.000 metri

27-Set-2016 14:28:40
Prot. n. T228405/2016

3-2



Direzione Provinciale di Reggio Nell'Emilia
Ufficio Provinciale - Territorio
Servizi Catastali

Visura storica per immobile

Situazione degli atti informatizzati dall'impianto meccanografico al 27/09/2016

Data: 27/09/2016 - Ora: 14.31.36 Segue

Visura n.: T229418 Pag: 1

Dati della richiesta	Comune di CIANO D'ENZA (Codice: C669) Provincia di REGGIO NELL'EMILIA Foglio: 17 Particella: 89
Catasto Fabbricati	

INTESTATO

1	PROPRIETA' DEMANIALE IN CONSEGNA AL MINISTERO DELLA PUBBLICA ISTRUZIONE PER USO ALLA SOVRAINTESENZA	(1) Proprieta' per 1000/1000
---	---	------------------------------

Unità immobiliare dal 09/11/2015

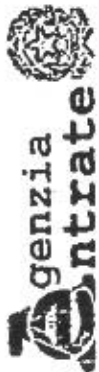
N.	DATI IDENTIFICATIVI						DATI DI CLASSAMENTO				DATI DERIVANTI DA	
	Sezione Urbana	Foglio	Particella	Sub	Zona Cens.	Micro Zona	Categoria	Classe	Consistenza	Superficie Catastale Totale		Rendita
1	Urbana	17	89				B/6	U	305 m²	Totale: 101 m²	Euro 189,02	Variazione del 09/11/2015 - Inscrittimento in visura dei dati di superficie.
Indirizzo LOCALITA' CASTELLO DI CANOSSA piano: T-1;												

Situazione dell'unità immobiliare dal 31/10/2014

N.	DATI IDENTIFICATIVI						DATI DI CLASSAMENTO				DATI DERIVANTI DA	
	Sezione Urbana	Foglio	Particella	Sub	Zona Cens.	Micro Zona	Categoria	Classe	Consistenza	Superficie Catastale		Rendita
1	Urbana	17	89				B/6	U	305 m²	Catastale	Euro 189,02	VARIAZIONE TOPONOMASTICA del 31/10/2014 protocollo n. RE0130342 in atti dal 31/10/2014 VARIAZIONE DI TOPONOMASTICA (n. 54818.1/2014)
Indirizzo LOCALITA' CASTELLO DI CANOSSA piano: T-1;												

Situazione dell'unità immobiliare dal 11/02/2005

N.	DATI IDENTIFICATIVI						DATI DI CLASSAMENTO				DATI DERIVANTI DA	
	Sezione Urbana	Foglio	Particella	Sub	Zona Cens.	Micro Zona	Categoria	Classe	Consistenza	Superficie Catastale		Rendita
1	Urbana	17	89				B/6	U	305 m²	Catastale	Euro 189,02	Variazione del 11/02/2005 protocollo n. RE0021038 in atti dal 11/02/2005 VARIAZIONE PER MODIFICA IDENTIFICATIVO (n. 4814.1/2005)
Indirizzo LOCALITA' CANOSSA piano: T-1;												



Direzione Provinciale di Reggio Nell'Emilia
Ufficio Provinciale - Territorio
Servizi Catastali

Data: 27/09/2016 - Ora: 14.30.29 Fine

Visura n.: T229033 Pag: 1

Visura storica per immobile

Situazione degli atti informatizzati dall'impianto meccanografico al 27/09/2016

Dati della richiesta	Comune di CIANO D'ENZA (Codice: C669)
Catasto Terreni	Provincia di REGGIO NELL'EMILIA Foglio: 17 Particella: 89

Area di enti urbani e promiscui dall'impianto meccanografico

N.	DATI IDENTIFICATIVI			DATI CLASSAMENTO				DATI DERIVANTI DA	
	Foglio	Particella	Sub	Porz	Qualità Classe	Superficie(m²)	Deduz		Reddito
1	17	89		-	ENTE URBANO	ha are ca 1 25 56		Dominicale Agrario	Impianto meccanografico del 25/06/1981
Notifica				Partita		1			

Unità immobiliari n. 1

Visura telematica esente per fini istituzionali

* Codice Fiscale Validato in Anagrafe Tributaria